



Gewässerkarten

Fischereiverein
Nürnberg e.V.





Altmühl mit Einlauf Wieseth und Überleiter

Obere Grenze	Altmühl	49.16817, 10.63955
Untere Grenze	Altmühl	49.16682, 10.69118
Obere Grenze	Wieseth	49.16931, 10.64690
Untere Grenze	Überleiter	49.17087, 10.65363
Parkplätze		49.16987, 10.64514 49.17104, 10.67322



Birkensee

Parkplatz		48.70487, 11.45598
-----------	--	---------------------------



Ludwig-Donau-Main-Kanal

Obere Grenze	Schleuse 33	49.34359, 11.31993
Untere Grenze	Schleuse 44	49.33959, 11.26962



Pegnitz - Behringersdorf

Obere Grenze		49.48427, 11.21229
Untere Grenze		49.48028, 11.20991



Pegnitz

Obere Grenze	Pegnitz	49.47045, 11.16907
Untere Grenze	Oberh. Wöhrdersee	49.46462, 11.13107
Obere Grenze	Pegnitz	49.45121, 11.09707
Untere Grenze	Unterh. Wöhrdersee	49.46915, 11.01688



Rednitz

Obere Grenze		49.29416, 11.02654
Untere Grenze		49.40705, 11.02128



Regen

Obere Grenze	rechts	49.11250, 12.29429
Obere Grenze	links	49.11250, 12.29461
Untere Grenze		49.10377, 12.28332



Ruppertweiher

Parkplatz

49.32096, 10.93229



Schwarzach I

Obere Grenze

49.36756, 12.35016

1. Untere Grenze

49.37510, 12.34241

2. Untere Grenze

49.37601, 12.34327

Zeltplatz

49.37585, 12.34081



Schwarzach 2

Obere Grenze

49.39314, 12.32469

Untere Grenze

49.40024, 12.31028

Parkplatz

49.39337, 12.32309



Sulzach

Obere Grenze

49.07285, 10.45810

Untere Grenze

49.06357, 10.48157

Parkplatz

49.06880, 10.47079



Vils

Obere Grenze

49.51198, 11.81265

Untere Grenze

49.50247, 11.81845



Wieseth

Obere Grenze

49.16228, 10.63101

Untere Grenze

49.16394, 10.64159



Wissinger Laber

Obere Grenze **Wissinger Laber** **49.08181, 11.62233**

Obere Grenze **Weißer Laber** **49.04832, 11.60109**

Untere Grenze **Wissinger Laber** **49.04237, 11.59754**



Wörnitz

Obere Grenze

49.03027, 10.39107

Untere Grenze

49.03697, 10.42699

Parkplatz

49.03451, 10.41861

Altmühl mit Einlauf Wieseth und Überleiter



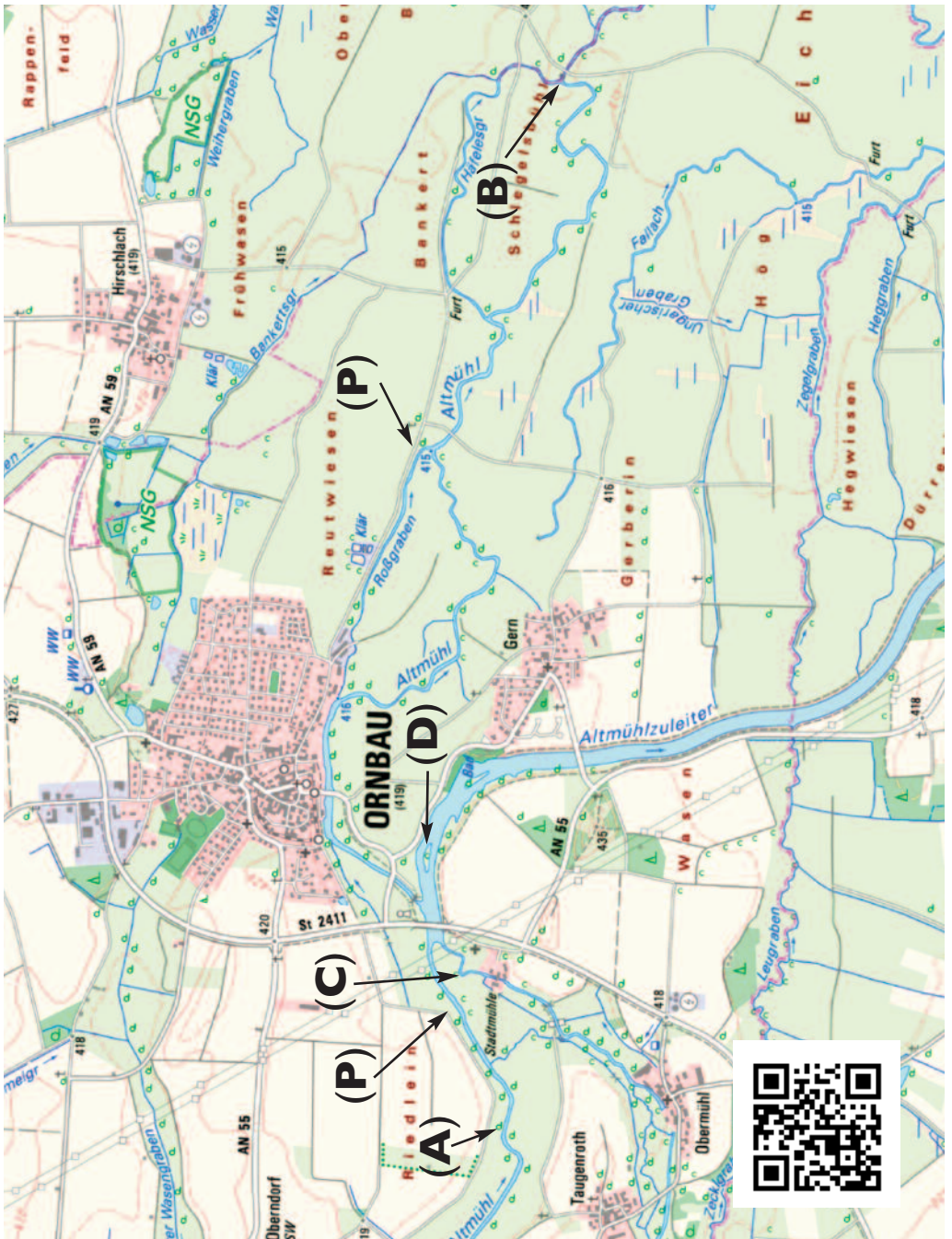
Obere Grenze Hirtenanger Grenztafel links ca. 1,5 km oberhalb Ornbau
(A) **49.16817, 10.63955**

Untere Grenze Ornbau bis Schwarze Brücke Grenztafel links
(B) **49.16682, 10.69118**

Obere Grenze Wieseth von der Einmündung in die Altmühl ca. 200 m
flußaufwärts bis zur Grenztafel links
(C) **49.16931, 10.64690**

Untere Grenze Einmündung der Altmühl in den Überleiter ca. 220 m
flußabwärts bis zum Ende Ersten Insel
(D) **49.17087, 10.65363**

Parkplätze des FVN
(P) **49.16987, 10.64514**
49.17104, 10.67322



Gewässerkarte Altmühl mit Einlauf Wieseth und Überleiter

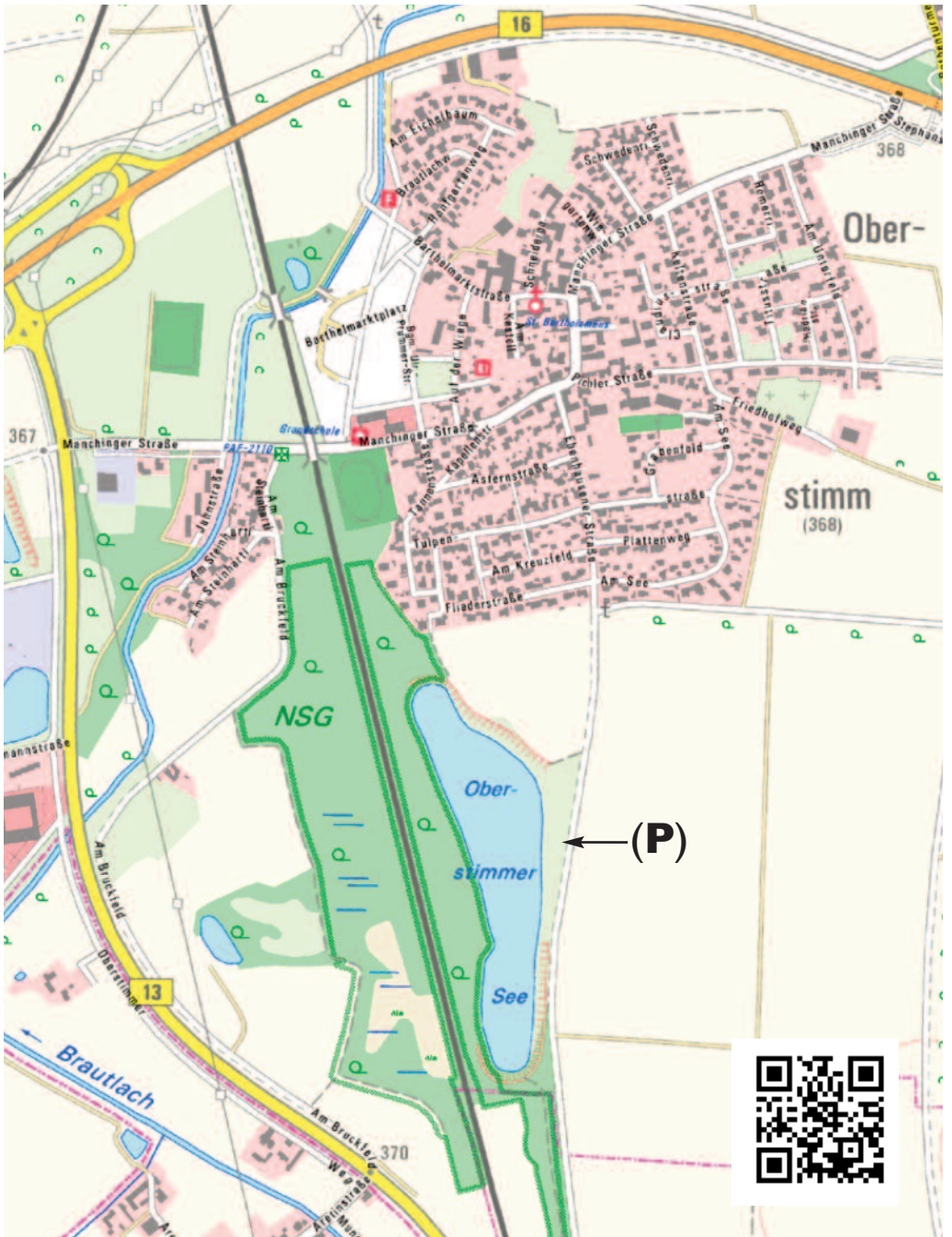
Birkensee



Parkplatz
(P)

Gemeinde Oberstimm
48.70487, 11.45598

Fischereiverein Nürnberg e.V.



Gewässerkarte Birkensee

Ludwig-Donau-Main-Kanal



ab Schleuse 33

Bootshaltung

ab Schleuse 34

Waldhaltung

ab Schleuse 35

Steinhaltung

ab Schleuse 36

Heindlhaltung

ab Schleuse 37

Straßenhaltung

ab Schleuse 38

Dorfhaltung

ab Schleuse 39

Kinderheimhaltung

ab Schleuse 40

Hafenhaltung

ab Schleuse 41

Zahnarzthaltung

ab Schleuse 42

Häuslerhaltung

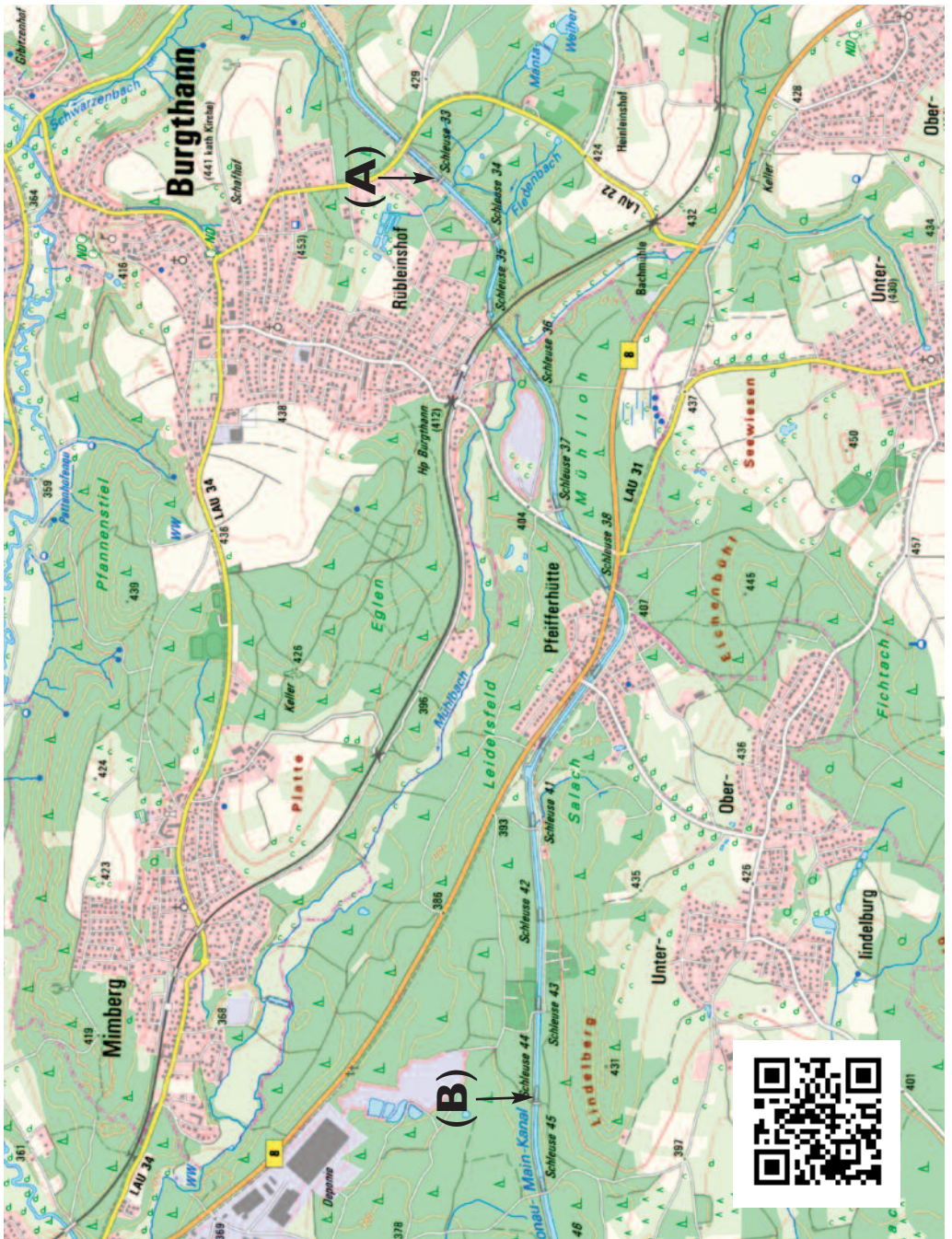
ab Schleuse 43

Kastanienhaltung

Obere Grenze ab Schleuse 33 (Bootshaltung)
(A) 49.34359, 11.31993

Untere Grenze bis Schleuse 44 (Kastanienhaltung)
(B) 49.33959, 11.26962

Fischereiverein Nürnberg e.V.



Gewässerkarte Ludwig-Donau-Main-Kanal

Pegnitz - Behringersdorf



Obere Grenze Grenztafel rechts oberhalb Behringersdorf
(A) **49.48427, 11.21229**

Untere Grenze Grenztafel rechts bis zur Einmündung des Grabens vor Mittelbüg
(B) **49.48028, 11.20991**

Fischereiverein Nürnberg e.V.



Gewässerkarte Pegnitz - Behringersdorf

Pegnitz

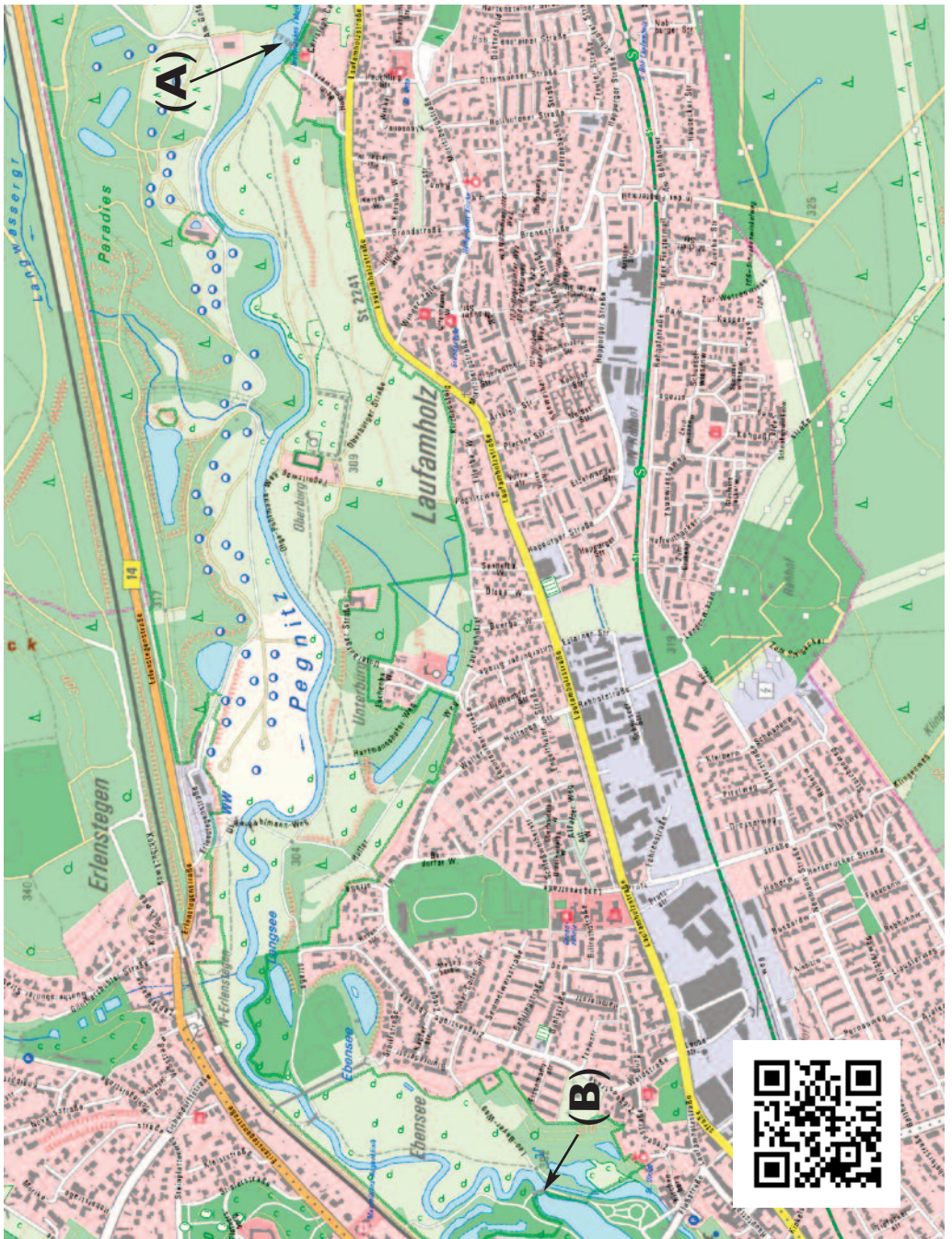


Pegnitz oberhalb des Wöhrder See

Obere Grenze Wehr in Hammer
(A) 49.47045, 11.16907

Untere Grenze Bogenbrücke Leo-Beyer-Weg am großen Sandfang
(B) 49.46462, 11.13107

Fischereiverein Nürnberg e.V.



Gewässerkarte Pegnitz oberhalb des Wöhrder See

Pegnitz

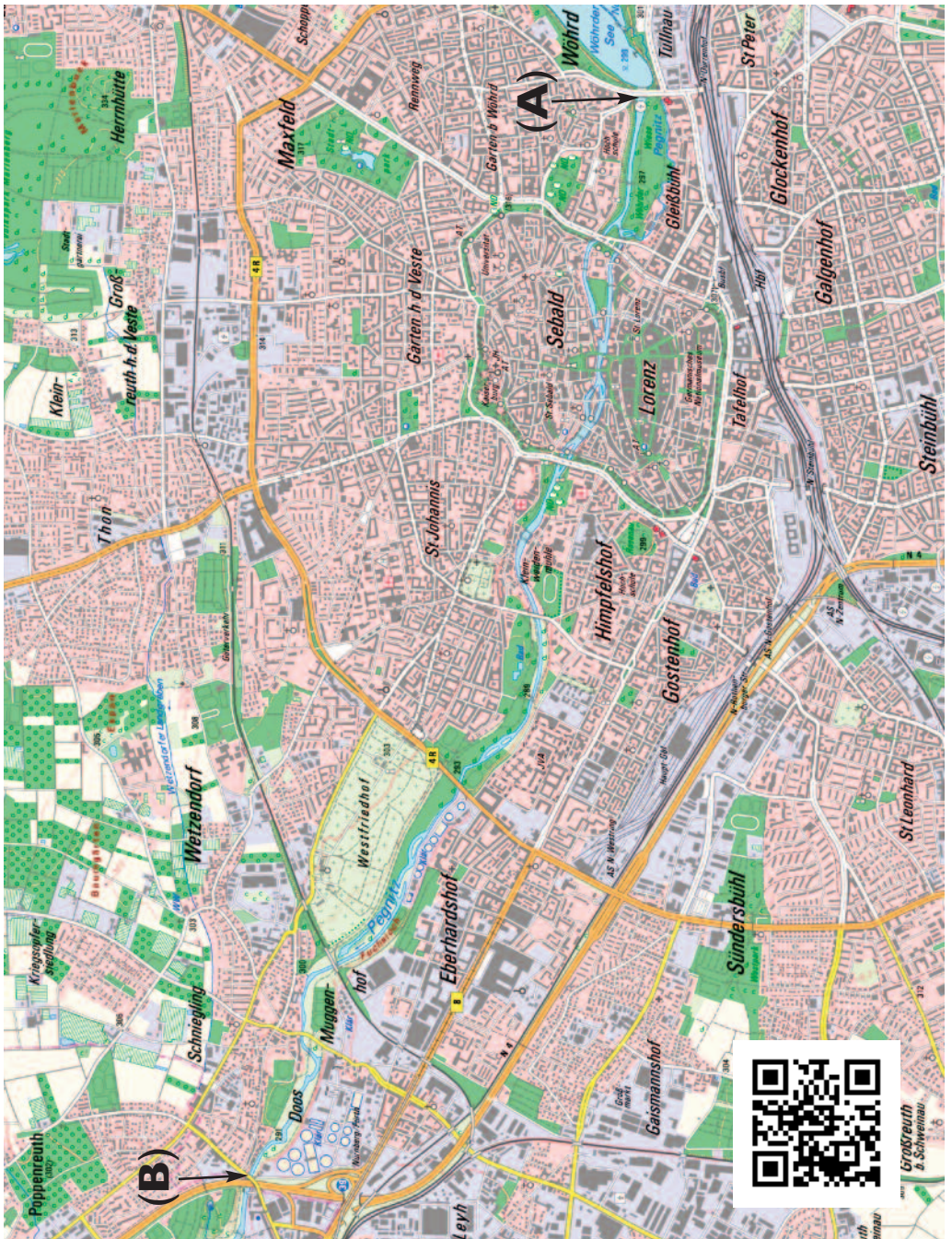


Pegnitz unterhalb des Wöhrder See

Obere Grenze Wehr an der Konrad-Adenauer-Brücke
(A) **49.45121, 11.09707**

Untere Grenze Kurgartenbrücke bei der Stadtgrenze Fürth
(B) **49.46915, 11.01688**

Fischereiverein Nürnberg e.V.



Gewässerkarte Pignitz unterhalb des Wöhrder See

Rednitz



Obere Grenze Mühlhofer-Wehr
(A) **49.29416, 11.02654**

Untere Grenze Grenztafel links ca. 50 m oberhalb Neuwerksteg
(B) **49.40705, 11.02128**

Fischereiverein Nürnberg e.V.



Gewässerkarte Rednitz

Regen



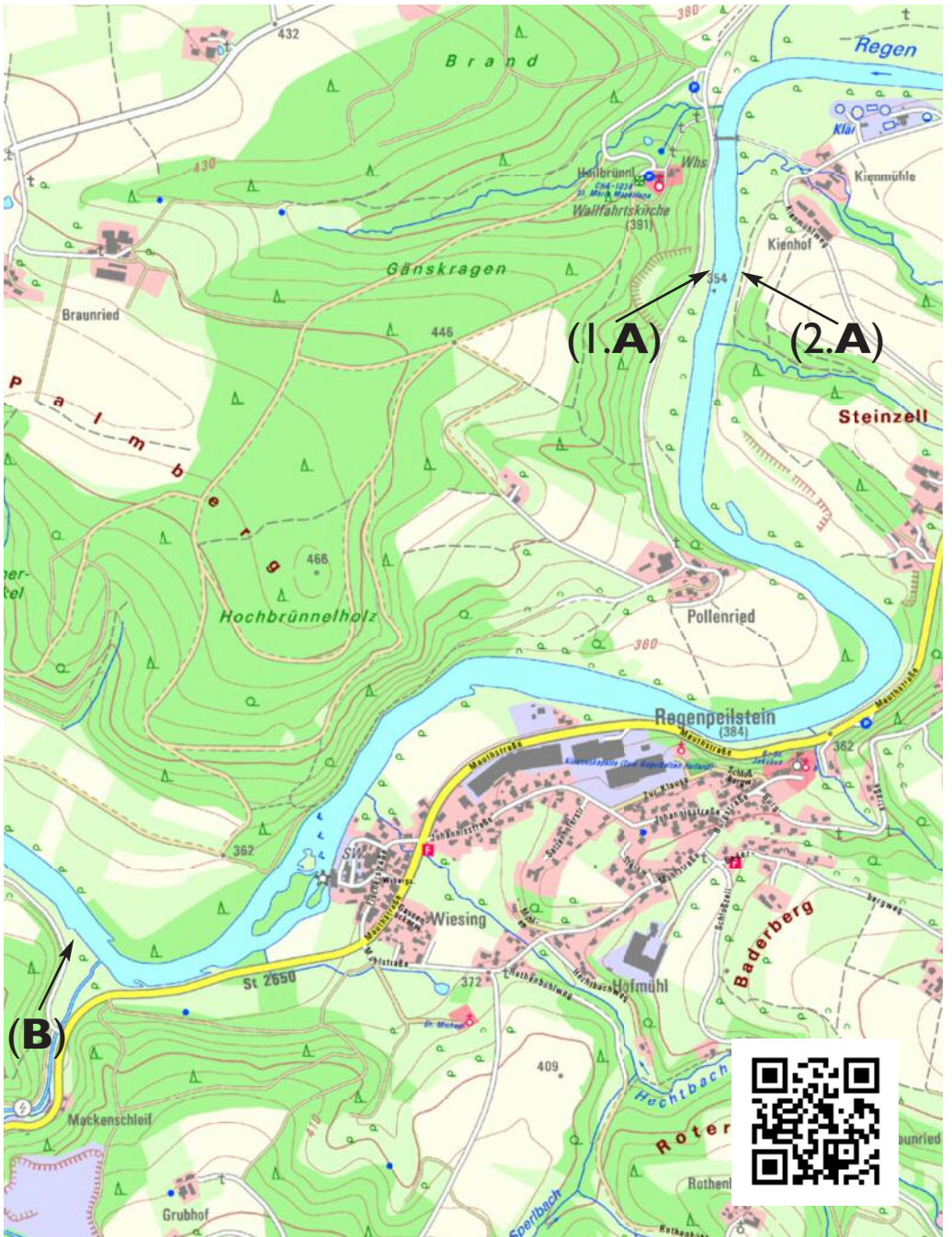
Obere Grenze Grenztafel beidseitig ca. 100 m flußabwärts nach der Wallfahrtskirche Heilbrünnl

(1. A) rechts **49.11250, 12.29429**

(2. A) links **49.11250, 12.29461**

Untere Grenze bis ca. 50 m nach der Einmündung des Perlbachs unterhalb Wiesing Grenztafel links

(B) **49.10377, 12.28332**



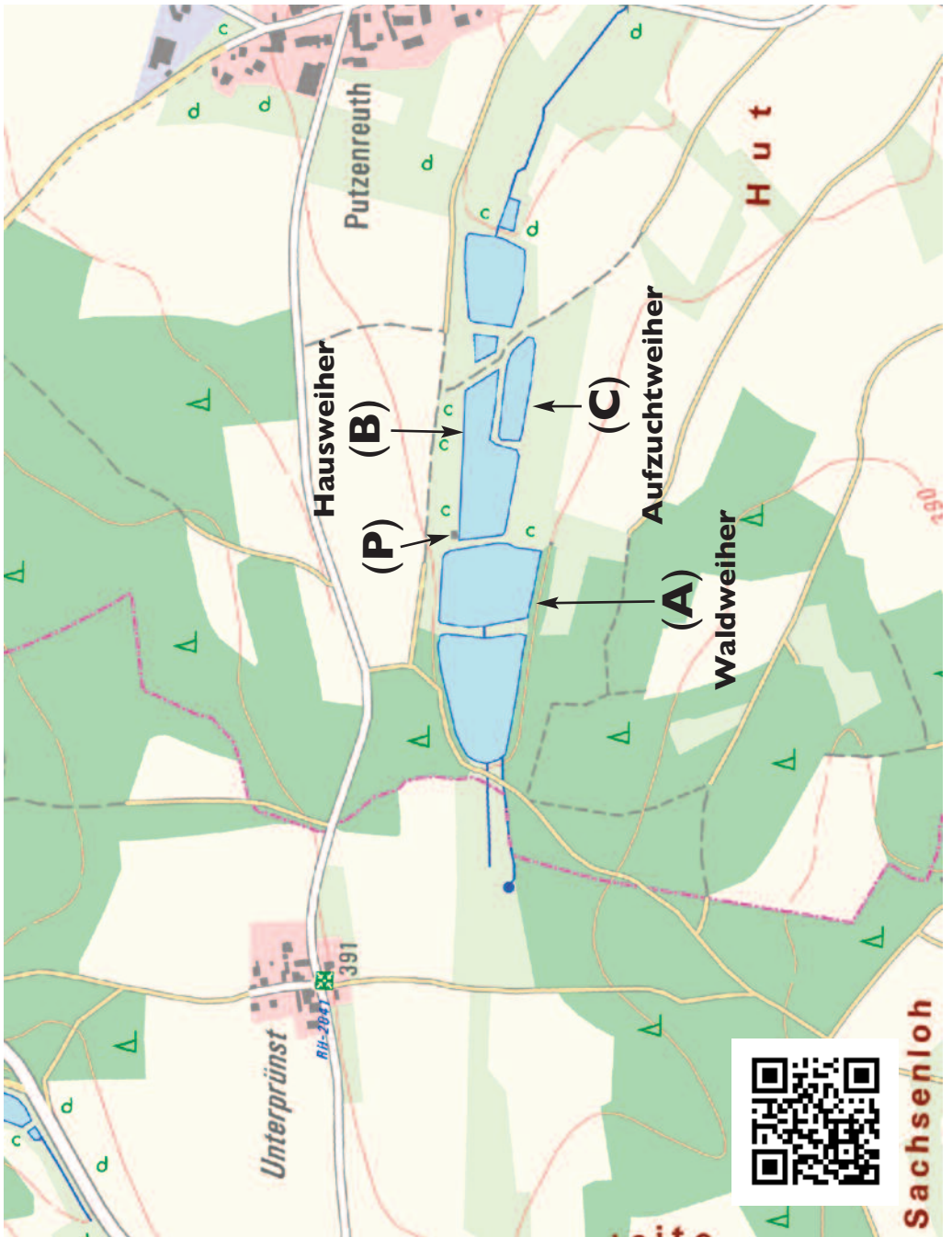
Ruppertweiher



Gewässer des FVN
(A) Waldweiher
(B) Hausweiher
(C) Aufzuchtweiher

Parkplatz des FVN
(P) **49.32096, 10.93229**

Fischereiverein Nürnberg e.V.



Gewässerkarte Ruppertweiher

Schwarzach I



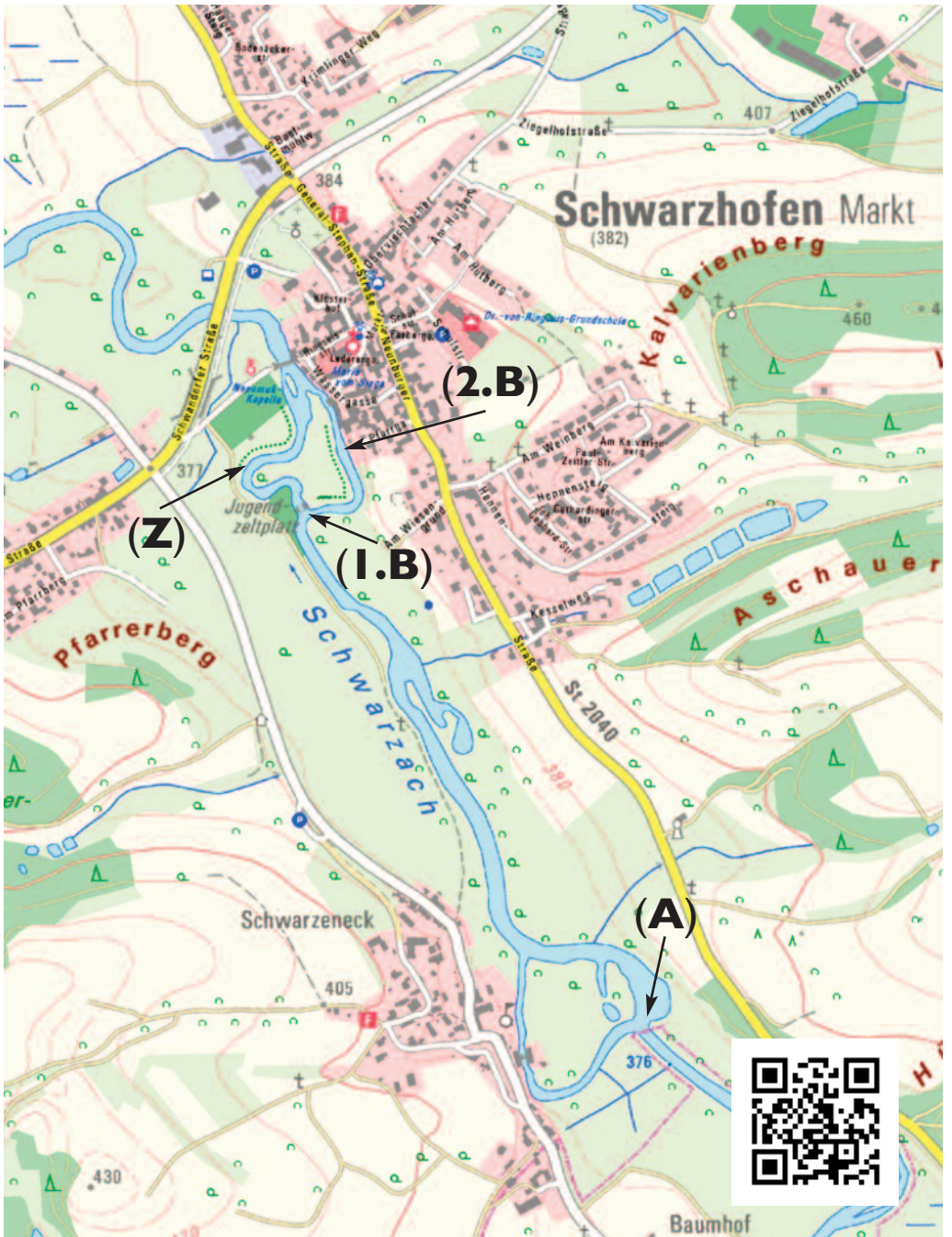
Obere Grenze Steinschüttung bei Schwarzeneck
(A) **49.36756, 12.35016**

Untere Grenze Wehr beim Jugendzeltplatz Schwarzhofen
(1.B) **49.37510, 12.34241**

Untere Grenze Rechen der Mühle - Lernbecher in Schwarzhofen
(2.B) **49.37601, 12.34327**

Zeltplatz des FVN
(Z) **49.37585, 12.34081**

Fischereiverein Nürnberg e.V.



Gewässerkarte Schwarzach I

Schwarzach 2

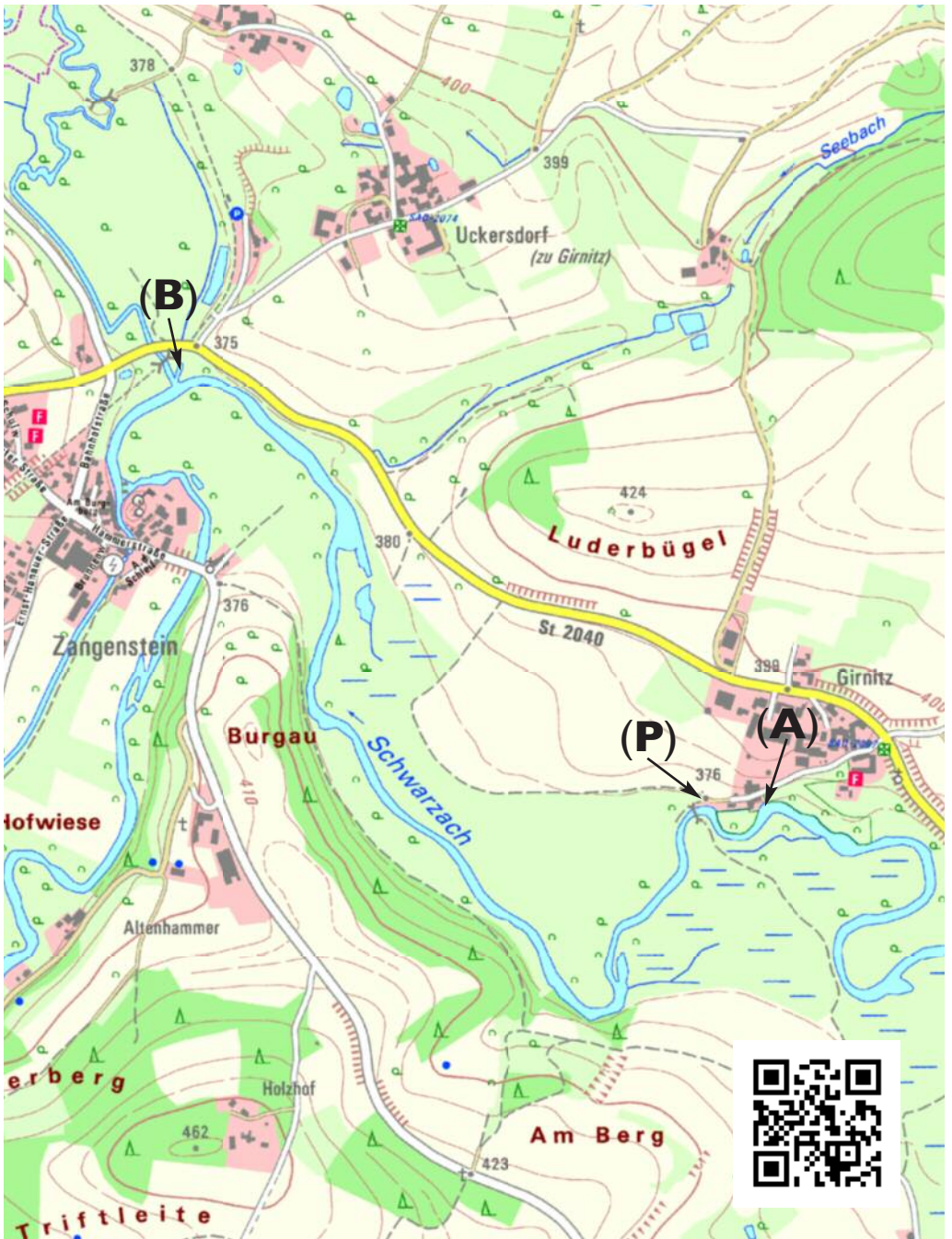


Obere Grenze Wehr in Girnitz
(A) **49.39314, 12.32469**

Untere Grenze Einmündung Murach Grenztafel rechts
(B) **49.40024, 12.31028**

Parkplatz des FVN
(P) **49.39337, 12.33209**

Fischereiverein Nürnberg e.V.



Gewässerkarte Schwarzach 2

Sulzach

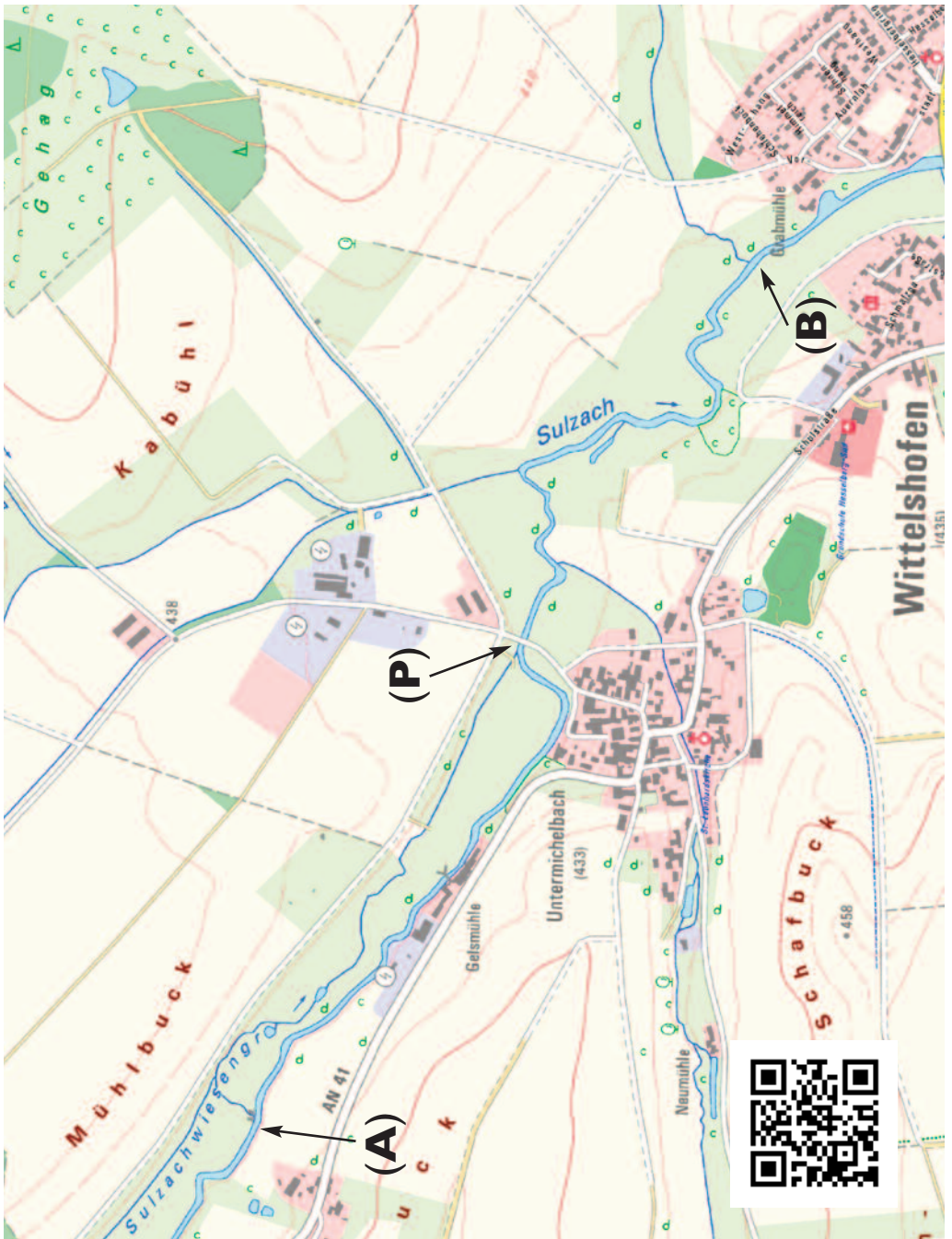


Obere Grenze Grenztafel rechts oberhalb Untermichelbach flußabwärts
(A) **49.07285, 10.45810**

Untere Grenze bis Rauhe Rampe in Wittelshofen Grenztafel rechts
(B) **49.06357, 10.48157**

Parkplatz des FVN
(P) **49.06880, 10.47079**

Fischereiverein Nürnberg e.V.



Gewässerkarte Sulzach

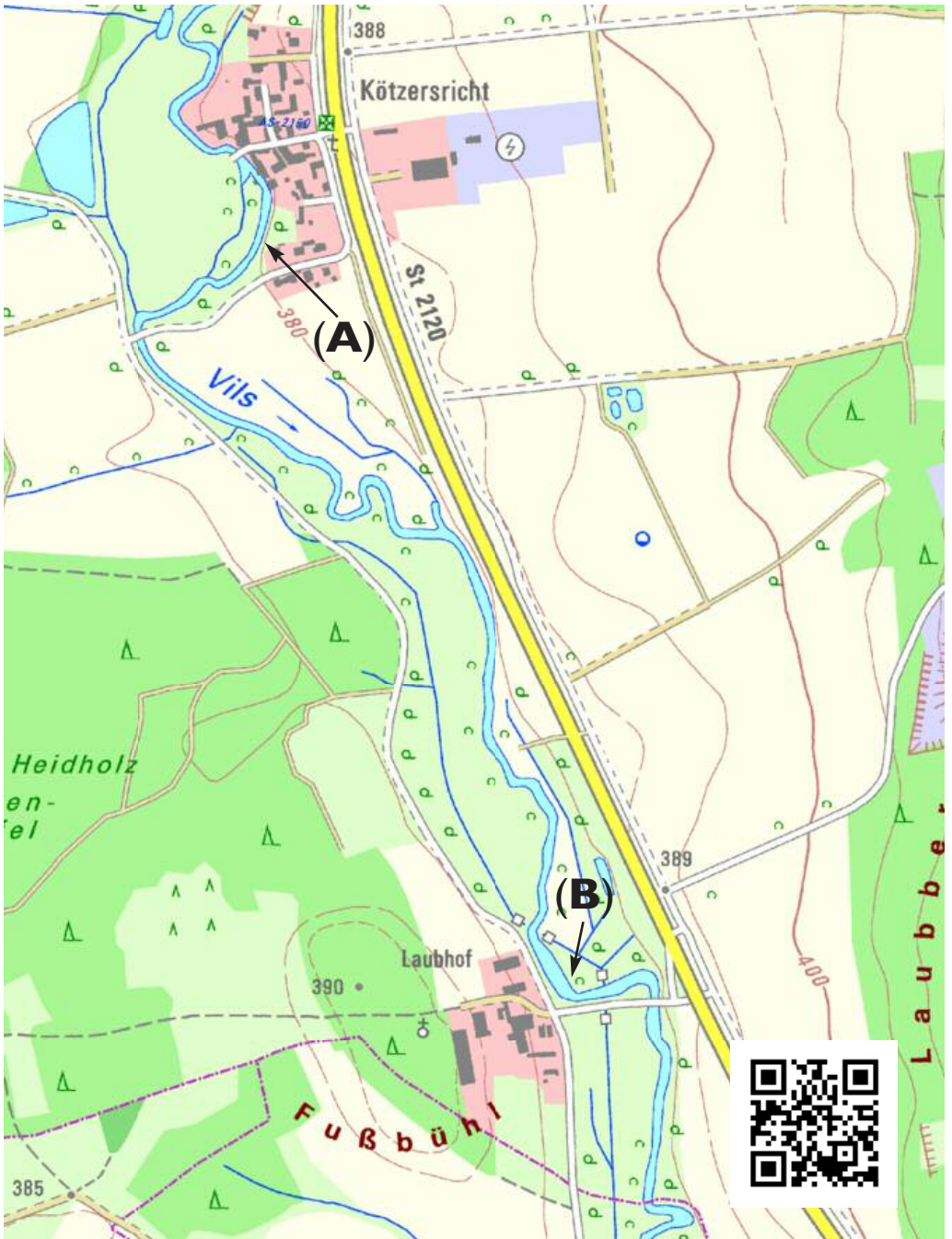
Vils



Obere Grenze Grenztafel links in Kötzersricht
(A) 49.51198, 11.81265

Untere Grenze ca. 2,5 km flußabwärts bis Grenztafel links
(B) 49.50247, 11.81845

Fischereiverein Nürnberg e.V.



Gewässerkarte Vils

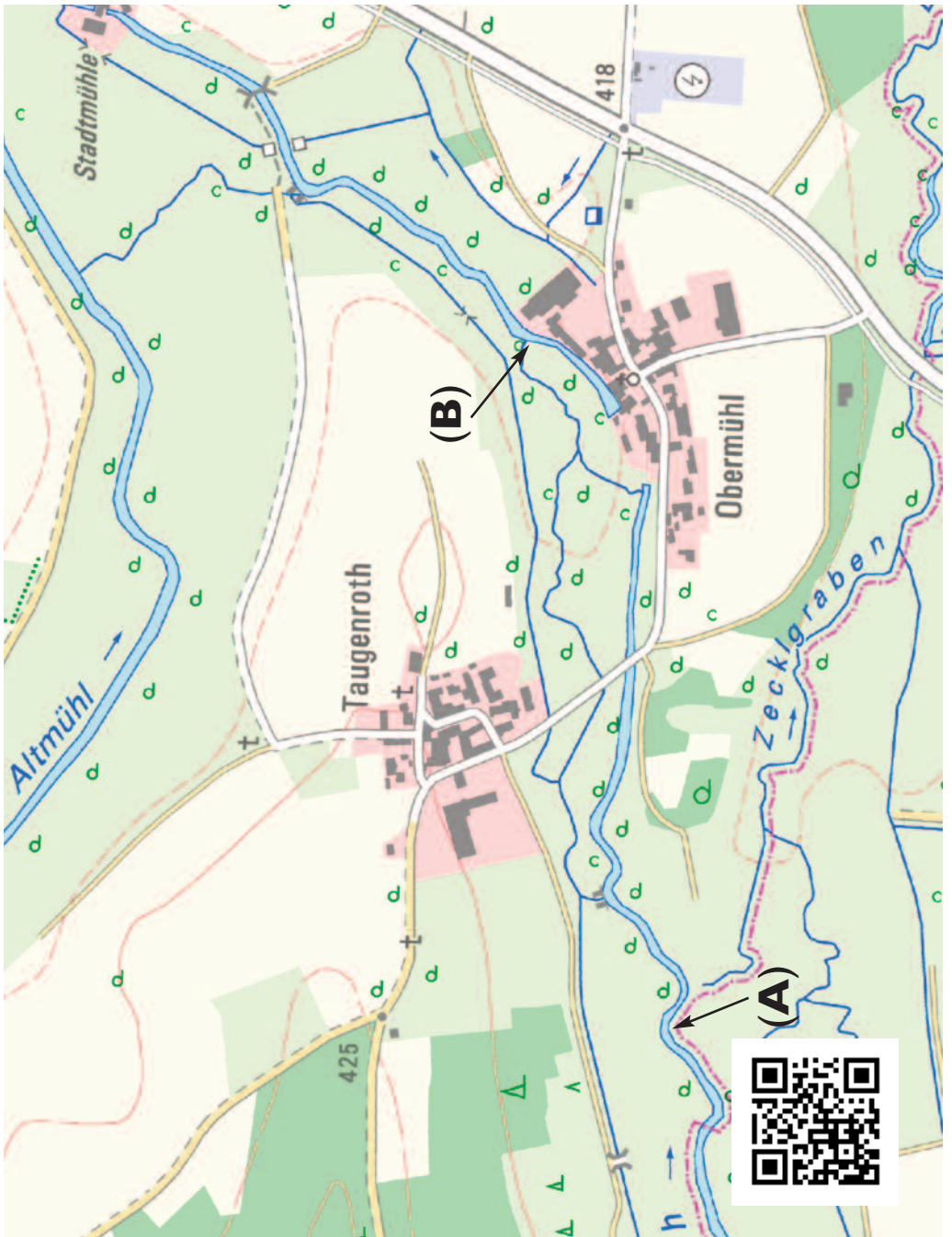
Wieseth



Obere Grenze Grenztafel links oberhalb Taugenroth (Pferdekoppel)
(A) 49.16228, 10.63101

Untere Grenze Obermühl, Zusammenfluß neue und alte Wieseth
(B) 49.16394, 10.64159

Fischereiverein Nürnberg e.V.



Gewässerkarte Wieseth

Wissinger Laber



Obere Grenze Wissinger Laber Breitenbrunn Grenztafel links
(A) flußabwärts ca. 10 km
49.08181, 11.62233

Obere Grenze Weiße Laber Premertshofner Schwall ohne Grenztafel
(B) bis Einmündung in die Wissinger Laber
49.04832, 11.60109

Untere Grenze Wissinger Laber Grenztafel links
(C) **49.04237, 11.59754**

Fischereiverein Nürnberg e.V.



Gewässerkarte Wissinger Laber

Wörnitz

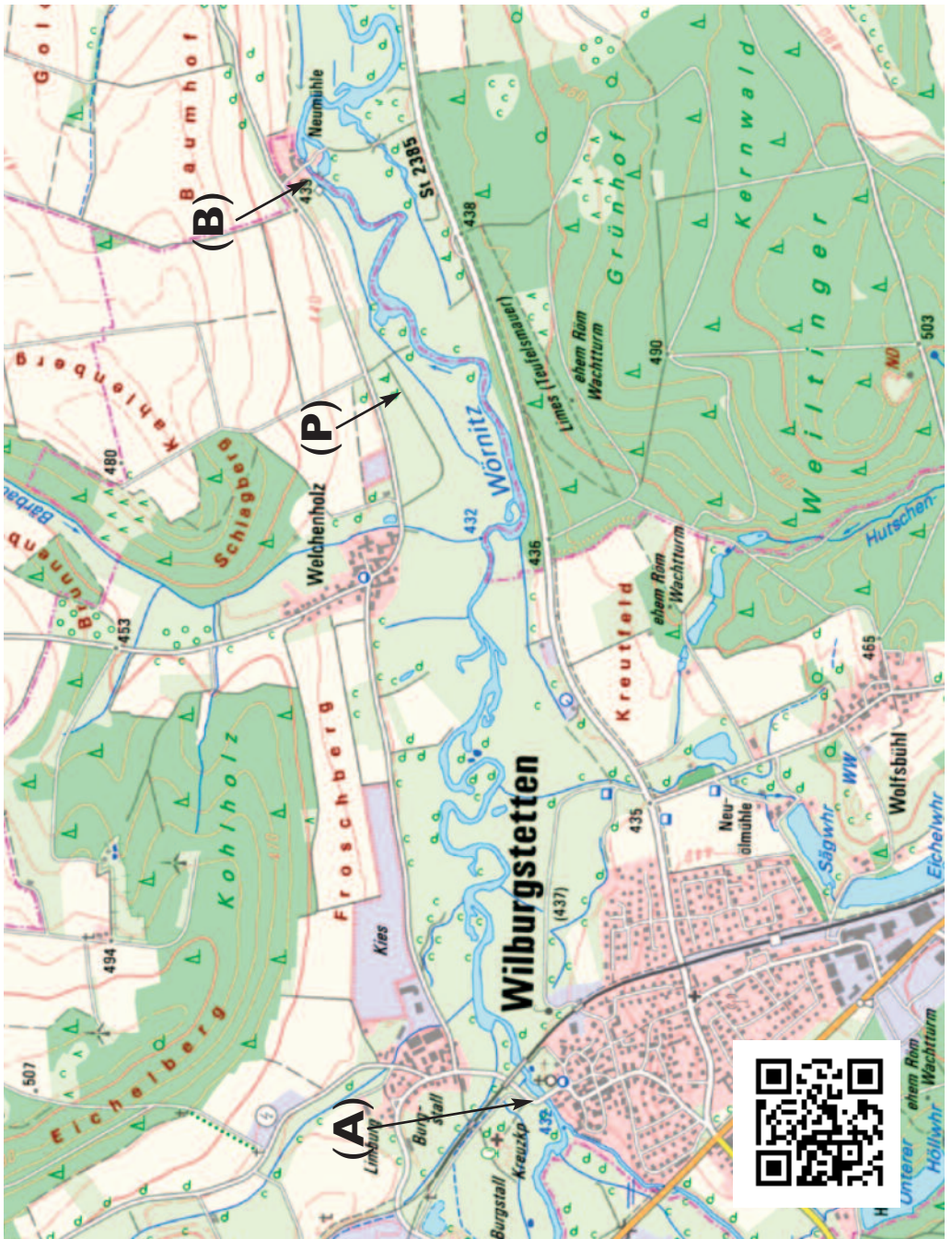


Obere Grenze vom Wehr Wilburgstetten Grenztafel links
(A) **49.03027, 10.39107**

Untere Grenze bis Wehr Neumühle Grenztafel links
(B) **49.03697, 10.42699**

Parkplatz des FVN
(P) **49.03451, 10.41861**

Fischereiverein Nürnberg e.V.



Gewässerkarte Würnitz

Geschäftsstelle:

Fischereiverein Nürnberg e.V.

Allersberger Str. 185 A1 • D-90461 Nürnberg

Tel. 0911 - 49 77 92

E-Mail mail@fvn-online.de

Internet www.fvn-online.de



Redaktion:

Peter Neuner

Gestaltung:

Peter Neuner

Kurt Lehr

Titelfoto:

Hecht (*Esox lucius*)

Jiri Bodhal

Karten:

BayernAtlas

© Bayerische Vermessungsverwaltung 2021, EuroGeographics

Druck:

L/M/B Druck GmbH Louko

Nordostpark 52 • D-90411 Nürnberg